










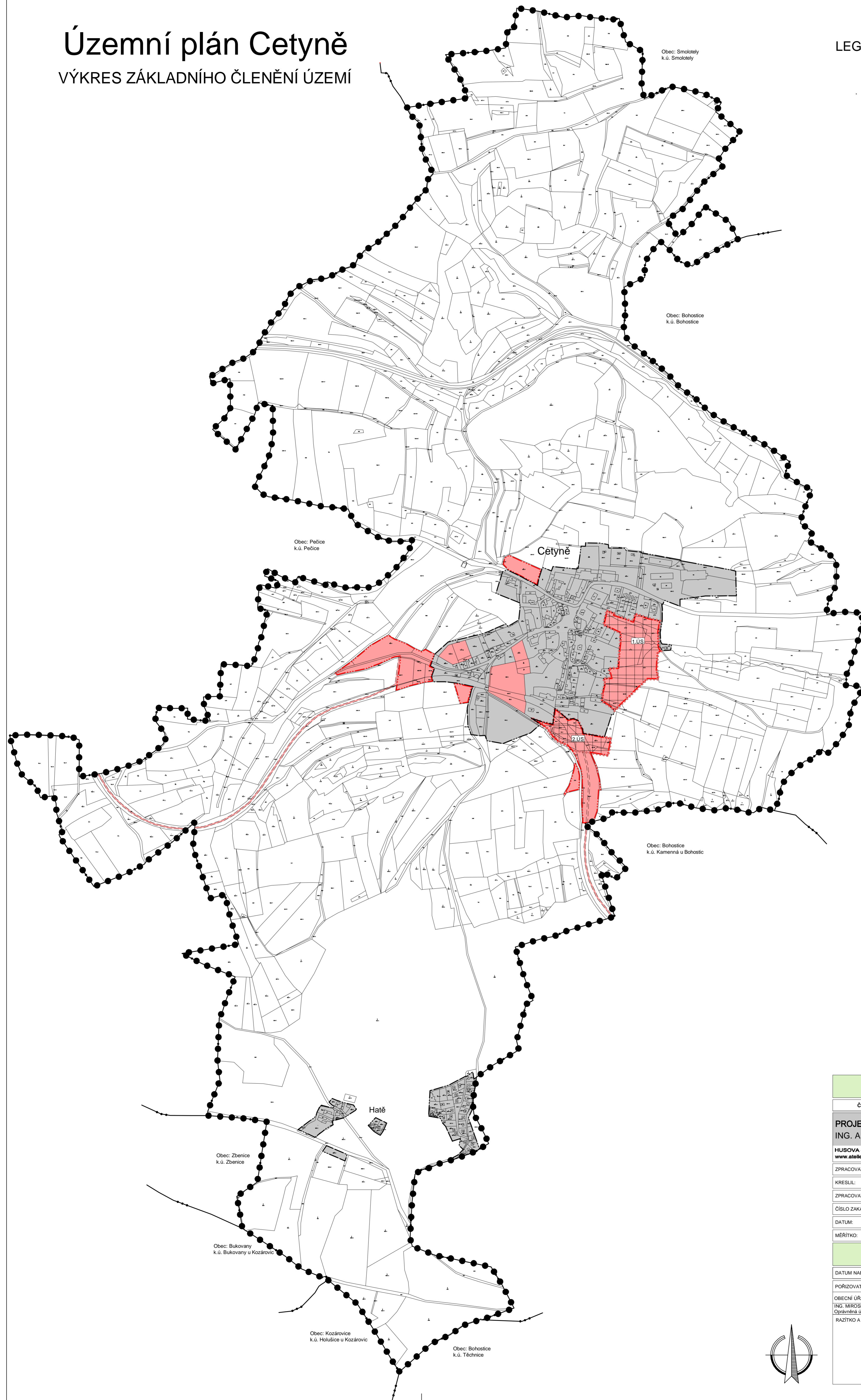
Územní plán Cetyně


VÝKRES ZÁKLADNÍHO ČLENĚNÍ ÚZEMÍ

LEGENDA:

VYMEZUJÍCÍ HRANICE

-  HRANICE ŘEŠENÉHO ÚZEMÍ
-  HRANICE KATASTRÁLNÍHO ÚZEMÍ
-  HRANICE ZASTAVĚNÉHO ÚZEMÍ
-  HRANICE ZASTAVITELNÝCH PLOCH
-  HRANICE PLOCH KTERÉ JE NUTNO ŘEŠIT ÚZEMNÍ STUDIÍ
-  HRANICE PLOCH S ROZDÍLNÝM ZPŮSOBEM VYUŽITÍ
-  VYMEZENÍ PLOCHY ZASTAVĚNÉHO ÚZEMÍ
-  VYMEZENÍ ZASTAVITELNÝCH PLOCH
-  VYMEZENÍ PLOCH, KTERÉ JE NUTNO ŘEŠIT ÚZEMNÍ STUDIÍ



Územní plán Cetyně			
ČÁST: NÁVRH ÚP	VÝKRES ZÁKLADNÍHO ČLENĚNÍ ÚZEMÍ		
PROJEKTOVÝ ATELIÉR AD s.r.o. ING. ARCH. JAROSLAV DANĚK			RAZÍTKA A PODPISY:
HUSOVA 4, Č. BUDĚJOVICE, 370 01, TEL. 387 312 514, 805 277 998 www.atelierad.cz, atelierad@atelierad.cz, IČ 25194771, DIČ CZ25194771			
ZPRACOVATEL: ING. ARCH. JAROSLAV DANĚK KRESLIL: LUKÁŠ HOLEMÝ ZPRACOVATEL ÚSES: PŘEVZAT Z ÚAP ORP PŘÍBRAM			
ČÍSLO ZAKÁZKY: 23_2016	ČÍSLO VÝKRESU:	ČÍSLO PARÉ:	
DATUM: Červen 2017	1	1	
MĚŘÍTKO: 1 : 5 000			
ZÁZNAM O ÚČINNOSTI			
DATUM NABYTÍ ÚČINNOSTI			
PORIZOVATEL	SPRÁVNÍ ORGÁN, KTERÝ ÚP VYDAL		
OBCENÍ ÚRAD CETYNĚ ING. MIROSLAV SLÁDEK Oprávněná úřední osoba pořizovatele	ZASTUPITELSTVO OBCE CETYNĚ		
RAZÍTKO A PODPIS:	RAZÍTKO A PODPIS:		

