
















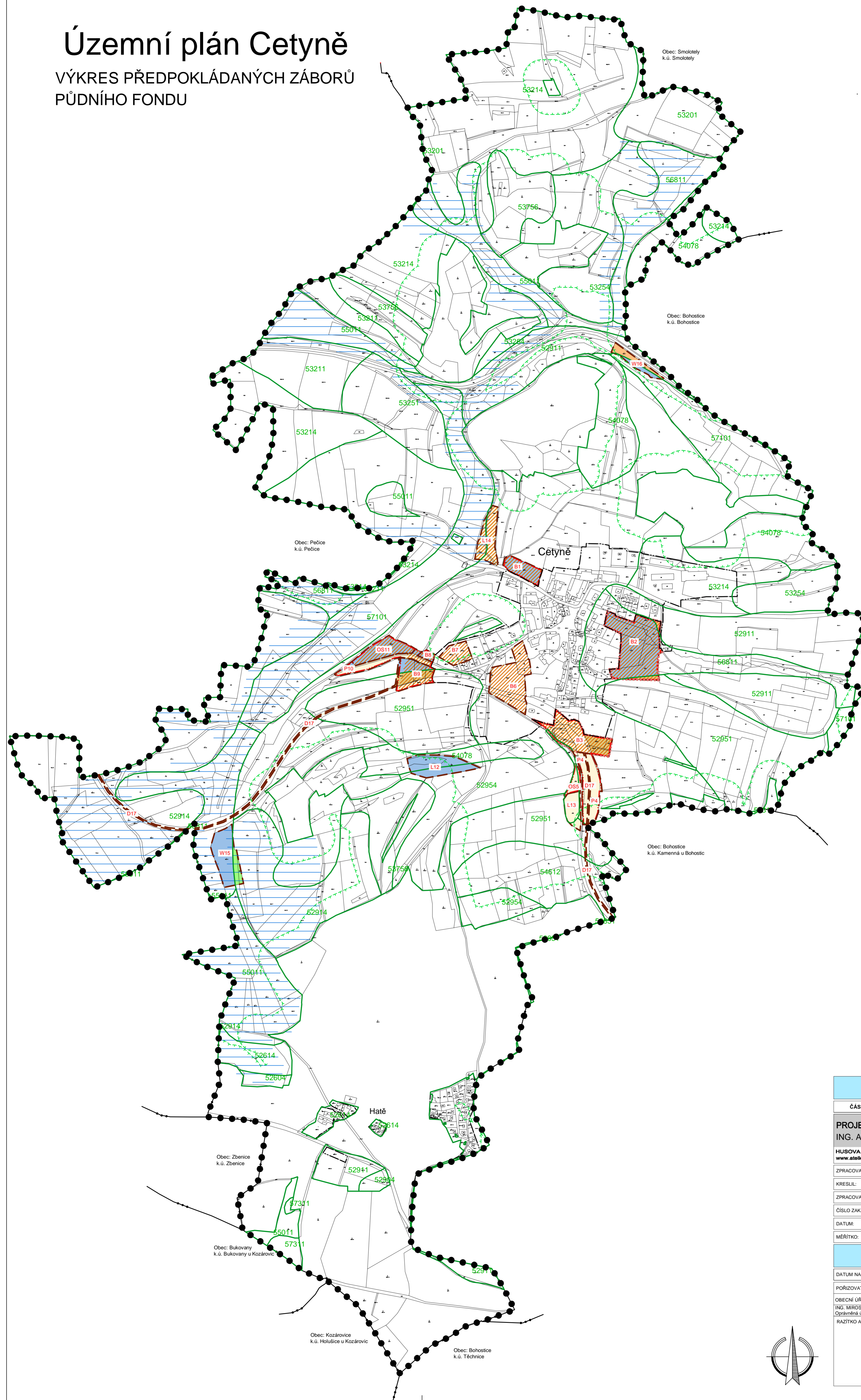


Územní plán Cetyně

VÝKRES PŘEDPOKLÁDANÝCH ZÁBORŮ
PŮDNÍHO FONDU

LEGENDA:

-  HRANICE ŘEŠENÉHO ÚZEMÍ
-  HRANICE KATASTRÁLNÍHO ÚZEMÍ
-  HRANICE ZASTAVĚNÉHO ÚZEMÍ
-  HRANICE ZASTAVITELNÝCH PLOCH
-  HRANICE PLOCH KTERÉ JE NUTNO ŘEŠIT ÚZEMNÍ STUDIÍ
-  OZNAČENÍ PLOCH ZMĚN
-  VZDÁLENOST 50 m OD OKRAJE LESA
-  HRANICE LOKALIT
-  HRANICE BPEJ
-  ČÍSLO BPEJ
-  MELIORAČNÍ PLOCHY
-  II. TŘÍDA OCHRANY
-  III. TŘÍDA OCHRANY
-  IV. TŘÍDA OCHRANY
-  V. TŘÍDA OCHRANY
-  OSTATNÍ PLOCHY
-  LOKALITY Z PŘEDCHOZÍCH ÚPD



Územní plán Cetyně		
ČÁST: ODŮVODNĚNÍ ÚP	VÝKRES PŘEDPOKLÁDANÝCH ZÁBORŮ PŮDNÍHO FONDU	
PROJEKTOVÝ ATELIÉR AD s.r.o. ING. ARCH. JAROSLAV DANĚK		 RAZÍTKA A PODPISY:
HUSOVA 4, Č. BUDĚJOVICE, 370 01, TEL. 387 312 514, 805 277 998 www.atelierad.cz, atelierad@atelierad.cz, IČ 25194771, DIČ CZ25194771		
ZPRACOVATEL: ING. ARCH. JAROSLAV DANĚK		
KRESLIL: LUKÁŠ HOLEMÝ		
ZPRACOVATEL ÚSES: PŘEVZAT Z ÚAP ORP PŘÍBRAM		
ČÍSLO ZAKÁZKY: 23_2016	ČÍSLO VÝKRESU: 5	ČÍSLO PARÉ: 1
DATUM: Únor 2017	MĚŘÍTKO: 1 : 5 000	
ZÁZNAM O ÚČINNOSTI		
DATUM NABYTÍ ÚČINNOSTI	SPRÁVNÍ ORGÁN, KTERÝ ÚP VYDAL	
PORIZOVATEL	ZASTUPITELSTVO OBCE CETYNĚ	
OBECNÍ ÚRAD CETYNĚ ING. MIROSLAV SLÁDEK Opisovaná úřední osoba pořizovatele	RAZÍTKO A PODPIS:	

