

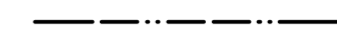














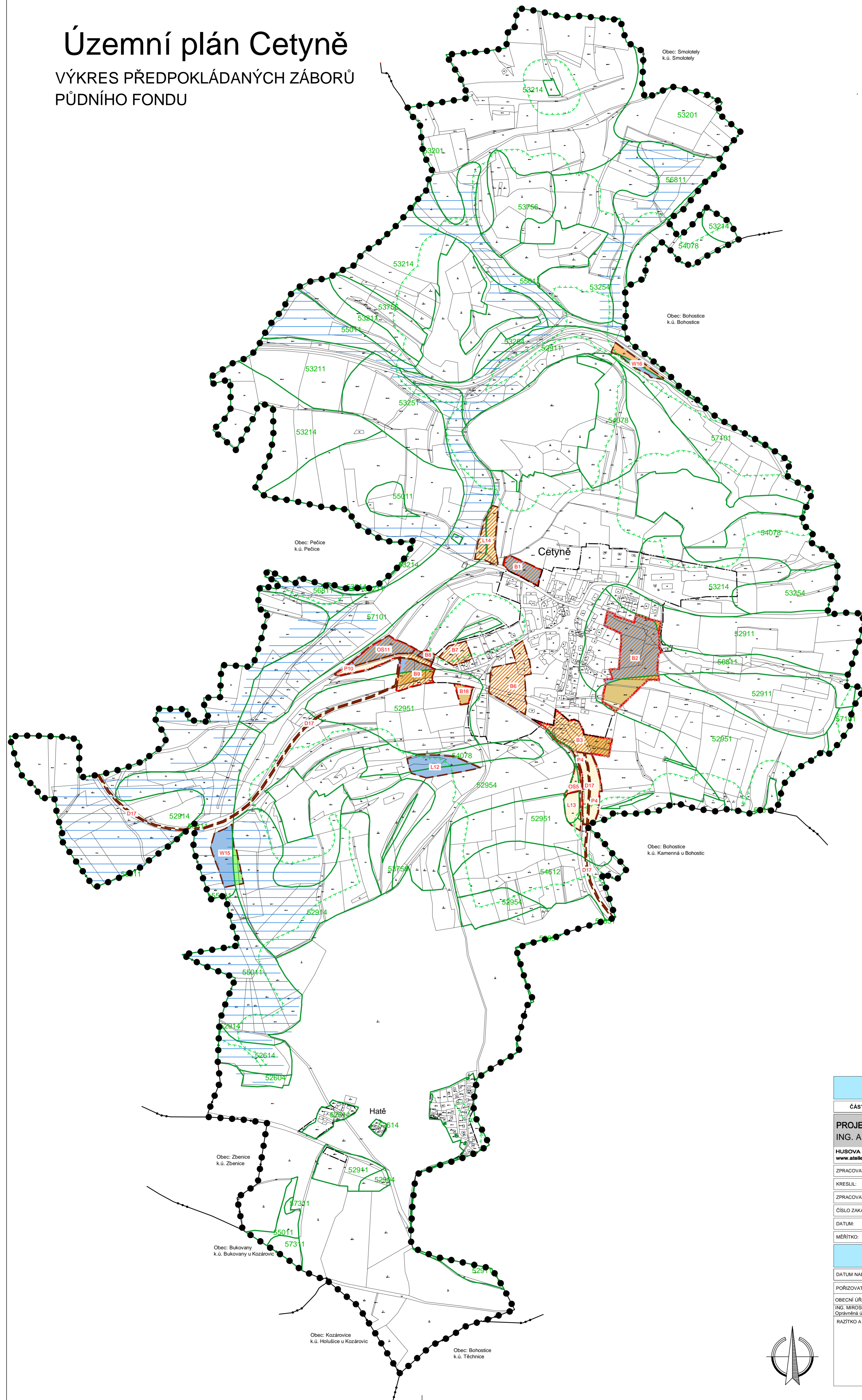


Územní plán Cetyně

VÝKRES PŘEDPOKLÁDANÝCH ZÁBORŮ
PŮDNÍHO FONDU

LEGENDA:

-  HRANICE ŘEŠENÉHO ÚZEMÍ
-  HRANICE KATASTRÁLNÍHO ÚZEMÍ
-  HRANICE ZASTAVĚNÉHO ÚZEMÍ
-  HRANICE ZASTAVITELNÝCH PLOCH
-  HRANICE PLOCH KTERÉ JE NUTNO ŘEŠIT ÚZEMNÍ STUDIÍ
-  OZNAČENÍ PLOCH ZMĚN
-  VZDÁLENOST 50 m OD OKRAJE LESA
-  HRANICE LOKALIT
-  HRANICE BPEJ
-  ČÍSLO BPEJ
-  MELIORAČNÍ PLOCHY
-  II. TRÍDA OCHRANY
-  III. TRÍDA OCHRANY
-  IV. TRÍDA OCHRANY
-  V. TRÍDA OCHRANY
-  OSTATNÍ PLOCHY
-  LOKALITY Z PŘEDCHOZÍCH ÚPD



Územní plán Cetyně			
ČÁST: ODŮVODNĚNÍ ÚP	VÝKRES PŘEDPOKLÁDANÝCH ZÁBORŮ PŮDNÍHO FONDU		
PROJEKTOVÝ ATELIÉR AD s.r.o. ING. ARCH. JAROSLAV DANĚK HUSOVA 4, Č. BUDĚJOVICE, 370 01, TEL. 387 312 514, 805 277 998 www.atelierad.cz, atelierad@atelierad.cz, IČ 25194771, DIČ CZ25194771		 RAZÍTKA A PODPISY:	
ZPRACOVATEL: ING. ARCH. JAROSLAV DANĚK			
KRESLIL: LUKÁŠ HOLEMÝ			
ZPRACOVATEL ÚSES: PŘEVZAT Z ÚAP ORP PŘÍBRAM			
ČÍSLO ZAKÁZKY: 23_2016	ČÍSLO VÝKRESU: 5	ČÍSLO PARÉ: 1	
DATUM: Červen 2017			
MĚŘÍTKO: 1 : 5 000			
ZÁZNAM O ÚČINNOSTI			
DATUM NABYTÍ ÚČINNOSTI		SPRÁVNÍ ORGÁN, KTERÝ ÚP VYDAL	
PORIZOVATEL		ZASTUPITELSTVO OBCE CETYNĚ	
OBECNÍ ÚRAD CETYNĚ ING. MIROSLAV SLÁDEK Oprávněná úřední osoba pořizovatele		RAZÍTKO A PODPIS:	
RAZÍTKO A PODPIS:			

