







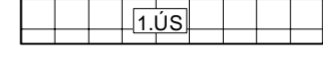


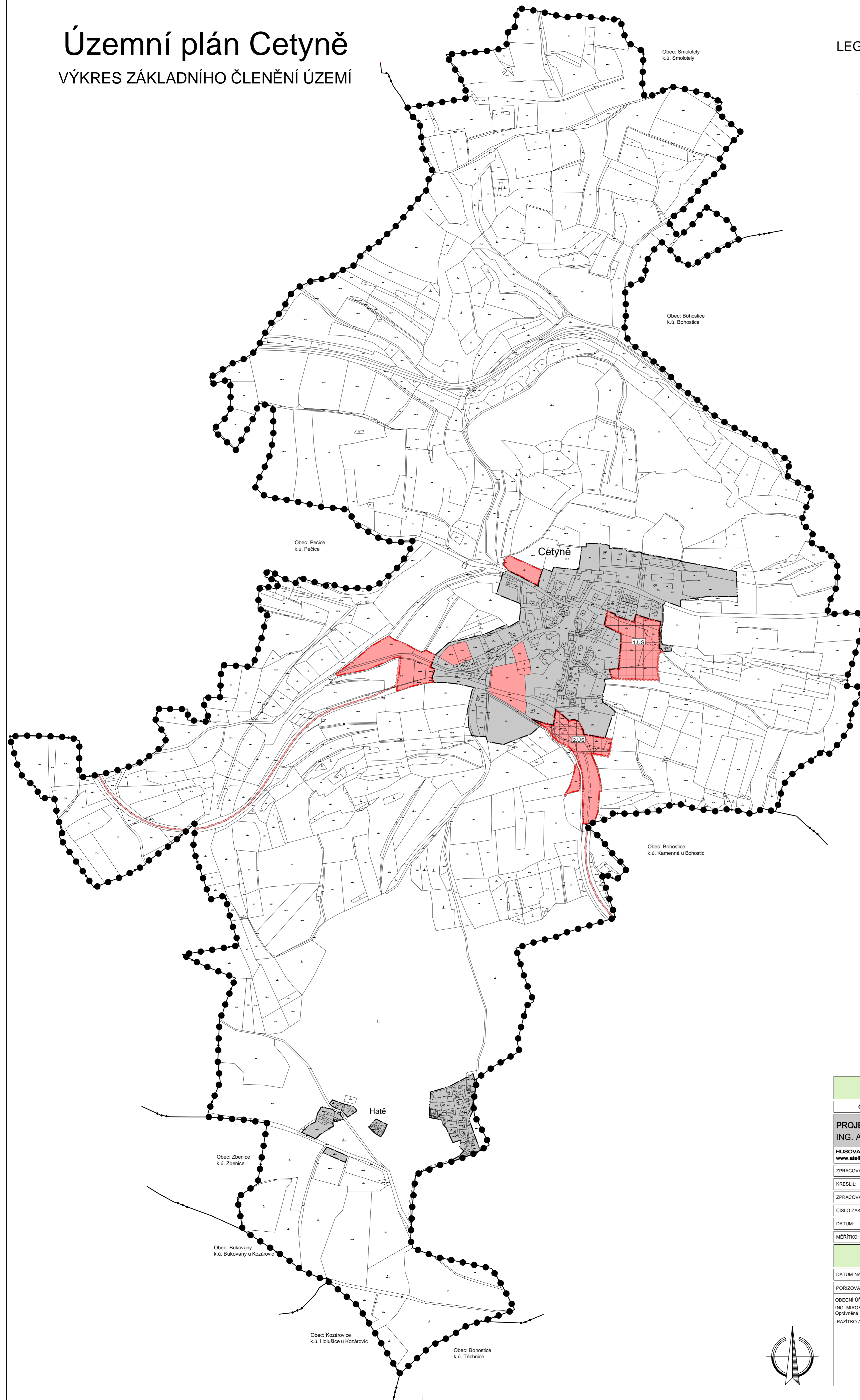
Územní plán Cetyně

VÝKRES ZÁKLADNÍHO ČLENĚNÍ ÚZEMÍ

LEGENDA:

VYMEZUJÍCÍ HRANICE

-  HRANICE ŘEŠENÉHO ÚZEMÍ
-  HRANICE KATASTRÁLNÍHO ÚZEMÍ
-  HRANICE ZASTAVĚNÉHO ÚZEMÍ
-  HRANICE ZASTAVITELNÝCH PLOCH
-  HRANICE PLOCH KTERÉ JE NUTNO ŘEŠIT ÚZEMNÍ STUDIÍ
-  HRANICE PLOCH S ROZDÍLNÝM ZPŮSOBEM VYUŽITÍ
-  VYMEZENÍ PLOCHY ZASTAVĚNÉHO ÚZEMÍ
-  VYMEZENÍ ZASTAVITELNÝCH PLOCH
-  VYMEZENÍ PLOCH, KTERÉ JE NUTNO ŘEŠIT ÚZEMNÍ STUDIÍ



Územní plán Cetyně			
ČÁST: NÁVRH ÚP	VÝKRES ZÁKLADNÍHO ČLENĚNÍ ÚZEMÍ		
PROJEKTOVÝ ATELIÉR AD s.r.o. ING. ARCH. JAROSLAV DANĚK			
HUSOVA 4, Č. BUDĚJOVICE, 370 01, TEL. 387 312 514, 805 277 998 www.atelierad.cz, atelierad@atelierad.cz, IČ 25194771, DIČ CZ25194771			
ZPRACOVATEL: ING. ARCH. JAROSLAV DANĚK			
KRESLIL: LUKÁŠ HOLEMÝ			
ZPRACOVATEL ÚSES: PŘEVZAT Z ÚAP ORP PŘÍBRAM			
ČÍSLO ZAKÁZKY: 23_2016	ČÍSLO VÝKRESU: 1	ČÍSLO PARÉ: 1	
DATUM: Únor 2017	MĚŘÍTKO: 1 : 5 000		
ZÁZNAM O ÚČINNOSTI			
DATUM NABYTÍ ÚČINNOSTI			
PORIZOVATEL	SPRÁVNÍ ORGÁN, KTERÝ ÚP VYDAL		
OBECNÍ ÚRAD CETYNĚ ING. MIROSLAV SLÁDEK <small>Opisovaná úřední osoba pořizovatele</small>	ZASTUPITELSTVO OBCE CETYNĚ		
RAZÍTKO A PODPIS:	RAZÍTKO A PODPIS:		

